



خدمة التراخيص

دليل المستخدم





01

المقدمة

ماهي خدمة التراخيص؟




تقدم الجيومكانية للمنشآت التجارية خدمة منح التراخيص، والذي يخول بموجبه المنشأة ممارسة أحد الأنشطة المحددة في الترخيص وفقاً لأحكام وضوابط وشروط مزاولة أنشطة المساحة والمعلومات الجيومكانية.





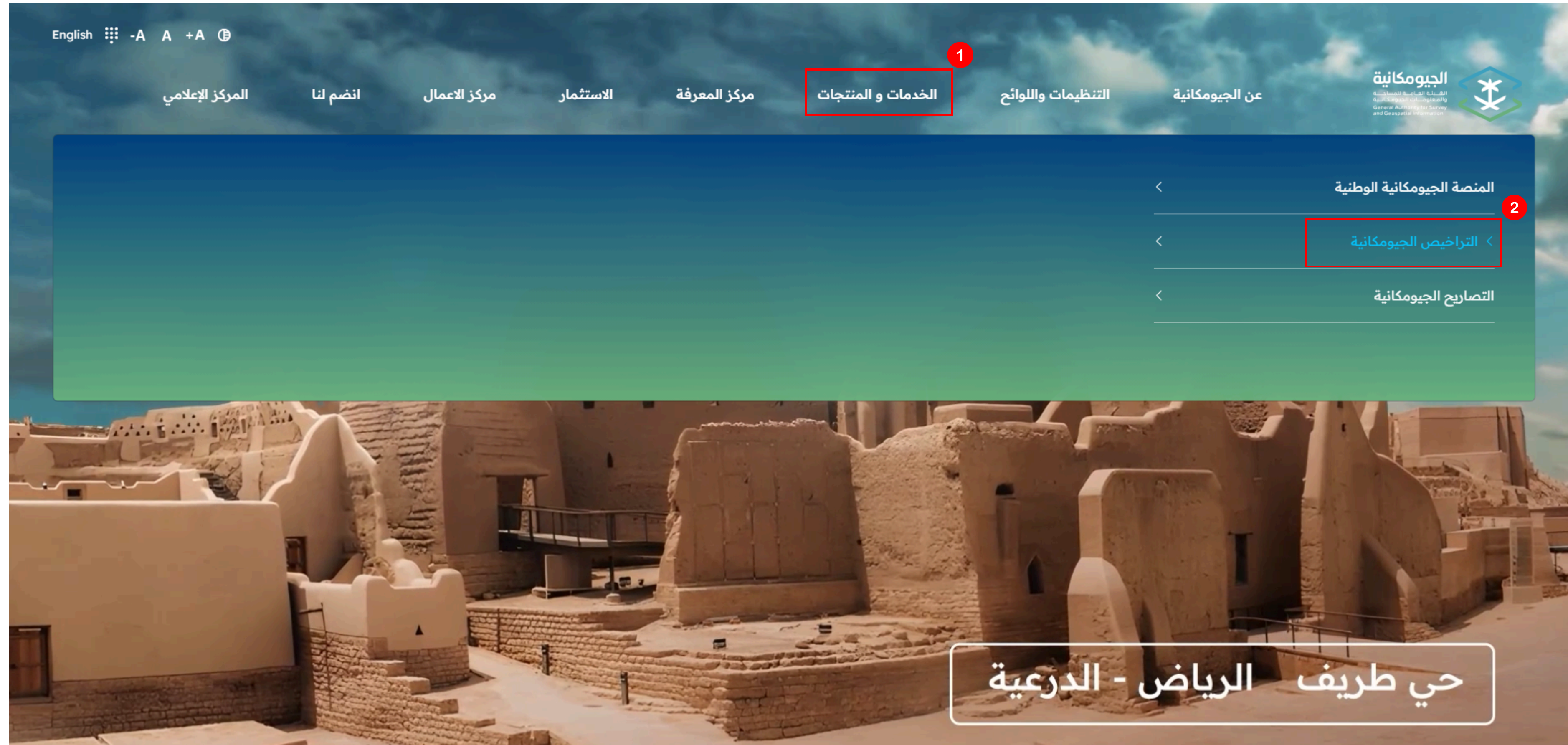
02

البدء باستخدام خدمة التراخيص



1-الوصول إلى خدمة التراخيص

بعد الدخول الى **الموقع الرئيسي للهيئة** قم بإختيار من شريط التنقل “الخدمات والمنتجات”، ثم بعد ذلك انقر على “التراخيص الجيومكانية”.



2-الوصول إلى خدمة طلب التراخيص

بعد الدخول الى صفحة خدمة التراخيص الجيومكانية والاطلاع على تفاصيل الخدمة بشكل كامل يمكن البدء في طلب الخدمة من خلال النقر على “إنشاء طلب ترخيص”.

يوم عمل

الاسئلة الشائعة

الدعم وخدمة العملاء

التواصل عبر:
920000427 | تحويلة: 8888

البريد الإلكتروني:
Licensing.ops@geosa.gov.sa

قيم الخدمة

التقييم الحالي: 4.0/5 عدد المقيمين: 999

تاريخ اضافة الخدمة : 11/1/2023

تاريخ إصدار الخدمة : 11/1/2023

آخر تحديث : 11/1/2023

هل كانت هذه الصفحة مفيدة نعم | لا

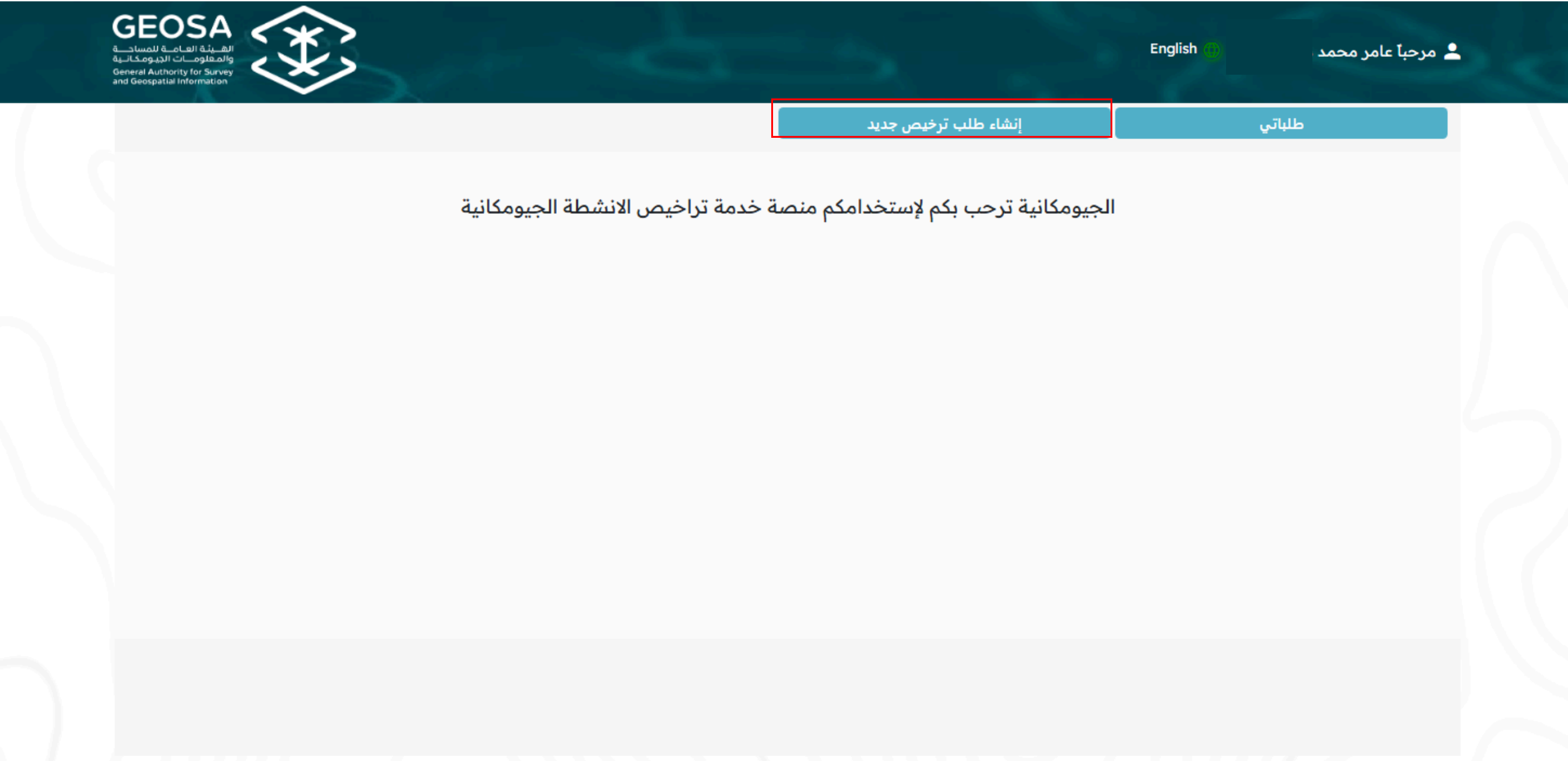
آخر تعديل: 22 مُحرم 144

عدد القراءات : 14312

إنشاء طلب ترخيص

4-الصفحة الرئيسية لخدمة التراخيص، وإنشاء طلب ترخيص جديد

بعد الدخول إلى الصفحة الرئيسية يمكن الاطلاع على الطلبات الخاصة بك من خلال “طلباتي”، ويمكن طلب ترخيص جديد من خلال النقر على “إنشاء طلب ترخيص جديد”



قم بتعبئة المعلومات النموذج التالي بشكل صحيح وإرفاق المرفقات المطلوبة :

معلومات طالب الترخيص(المفوض: صاحب صلاحية تقديم طلب الترخيص للمنشأة)

معلومات طالب الترخيص (المفوض)

الهوية الوطنية للمفوض

تفويض طالب الترخيص

للتواصل والاشعارات

رقم الجوال

بريد الالكتروني

عدد الكادر الفني(يجب إضافة عدد الأخصائيين / المهندسين / الفنيين المتفرغين في الكادر الفني)

عدد الاخصائين المتفرغين

عدد المهندسين المتفرغين

عدد الفنيين المتفرغين

عدد الكادر الإداري المتفرغ

الأجهزة والتطبيقات

عدد الأجهزة والمعدات المستخدمة لتنفيذ الأعمال

الوصف (النوع و الرقم التسلسلي للأجهزة والمعدات المستخدمة)

المستندات التوضيحية (شهادة المعايرة و فاتورة الشراء للأجهزة والمعدات المستخدمة)

عدد البرامج المستخدمة لتنفيذ الأعمال

وصف وتوضيح أنواع البرامج المستخدمة

المستندات التوضيحية (لعقود ورخص البرامج المستخدمة)

معلومات المنشأة

اسم المنشأة

الرقم الموحد للمنشأة

شهادة السجل التجاري

تاريخ انتهاء صلاحية السجل التجاري

نوع المنشأة

رخصة الاستثمار الأجنبي

جنسية المنشأة

النشاط حسب السجل التجاري

رأس المال

العنوان الوطني للمنشأة

اسم المدير/المالك

هوية المالك

اسم المدير المرتبط بالسجل التجاري

الهوية الوطنية للمدير المرتبط بالسجل التجاري

هل هو المالك المفوض؟

عقد التأسيس / شهادة الملكية

بعد تعبئة النموذج والتأكد من المعلومات بشكل كامل قم بالموافقة على الإقرار ادناه ثم بعد ذلك انقر على “التالي” :

معلومات أخرى

شهادة حجم الشركة *

No file chosenChoose File

حجم المنشأة *

--- الرجاء الاختيار ---

رقم عضوية الهيئة السعودية للمهندسين للمنشأة

القوائم المالية

No file chosenChoose Files

الرقم الضريبي

رقم ترخيص بلدي

إقرار *

☐

أقر وأتعهد بالموافقة على كافة ضوابط وشروط مزاولة أنشطة المساحة والمعلومات الجيومكانية، والالتزام بكل ما يصدر عن الهيئة من ضوابط وشروط وأدلة ونماذج ومتطلبات الكفاءة الفنية وأي متطلبات أو شروط أو وثائق أخرى تتعلق بالتراخيص ومتابعة ما يصدر عليها من تحديثات مستقبلية عن طريق موقع الهيئة العامة للمساحة والمعلومات الجيومكانية الرسمي.

التالي

حفظ كمسودة

عودة

سوف تظهر لك النافذة التالية قم بإدخال رمز التحقق المرسل إلى الجوال الخاص بك بعد ذلك انقر على “إرسال” :

مهندسين للمنشاه

حجم المنشاه

شهادة حجم الشركة

253.png

Choose File

صغيرة

No file

بلدي

أرجو إدخال رمز التحقق المرسل إلى الجوال

05 في غضون 45.

الرمز

ادخل الرمز هنا

إرسال

على كافة ضو

ت الكفاءة الف

مة للمساحة

عودة

بعد ذلك قم بتعبئة المعلومات في النموذج التالي بشكل صحيح وإرفاق المرفقات المطلوبة، ثم قم بالموافقة على الإقرار ادناه، ثم بعد ذلك انقر على “التالي” :

الكادر الفني

لم يتم إضافة موظف حتى الان

معلومات الدفع

* نوع الهوية

--- الرجاء الاختيار ---

* رقم الهوية الوطنية / الإقامة / الرقم الموحد للمنشأة

* رقم الجوال

05xxxxxxxx

* الاسم بالعربي

* الاسم بالانجليزية

البريد الإلكتروني

ملحوظات

إقرار

☐

أقر وأتعهد بالموافقة على كافة ضوابط وشروط مزاولة أنشطة المساحة والمعلومات الجيومكانية، والالتزام بكل ما يصدر عن الهيئة من ضوابط وشروط وأدلة ونماذج ومتطلبات الكفاءة الفنية وأي متطلبات أو شروط أو وثائق أخرى تتعلق بالتراخيص ومتابعة ما يصدر عليها من تحديثات مستقبلية عن طريق موقع الهيئة العامة للمساحة والمعلومات الجيومكانية الرسمي.

إرسال

عودة

أنشطة المطلوبة

☐ المسح الأرضي

☐ الأعمال الجيوديسية للتطبيقات الجيوفيزيائية

☐ رصد وقياس حركة المد والجزر

☐ إنتاج الخرائط البحرية

☐ أعداد الأطالس

☐ أعمال نظم المعلومات الجغرافية

☐ الاستشارات الجيومكانية

☐ بناء قواعد البيانات الجيومكانية

☐ إنتاج بيانات وخدمات جيومكانية باستخدام التصوير البانورامي

☐ الاستشارات والأعمال الجيوديسية

☐ المسح البحري

☐ الاستشارات الهيدروغرافية

☐ التصوير والمسح الجوي

☐ الأسماء الجغرافية

☐ تطبيقات وخدمات ويب نظم المعلومات الجيومكانية

☐ رسم الخرائط

☐ ضبط وضمان جودة البيانات الجيومكانية

☐ بناء وتشغيل منصة / بوابة جيومكانية

إضافة الكادر الفني(يجب إضافة كل الأخصائيين / المهندسين / الفنيين المتفرغين)

* الاسم

* جنسية

--- الرجاء الاختيار ---

* المؤهل الأكاديمي

--- الرجاء الاختيار ---

* الشهادات التأهيلية في مجال التخصص

No file chosen

Choose File

* هوية الموظف

رقم عضوية الهيئة السعودية للمهندسين

* التخصص

--- الرجاء الاختيار ---

* عدد سنوات الخبرة

إضافة الكادر الفني

بعد إرسال الطلب بنجاح سوف تظهر لك معلومات الطلب الخاص بك في الصفحة الرئيسية وتفاصيل الحالة، ويمكن عرض الطلب من خلال النقر على خيار “عرض” :

GEOSA

الهيئة العامة للمساحة
والمعلومات الجيومكانية
General Authority for Survey
and Geospatial Information

English

مرحباً عامر محمد محسن خنى

طلباتي

إنشاء طلب ترخيص جديد

طلب بواسطة	الرقم الموحد للمنشأة	نوع الطلب	رقم الطلب	تاريخ الطلب	حالة الموافقة	حالة السداد	أجراءات
1105584831	121212121212121	إصدار ترخيص	G-9460-20506	02:02:27 23/11/46 م	تم الإرسال	لم يبدأ	عرض



شكرًا لكم